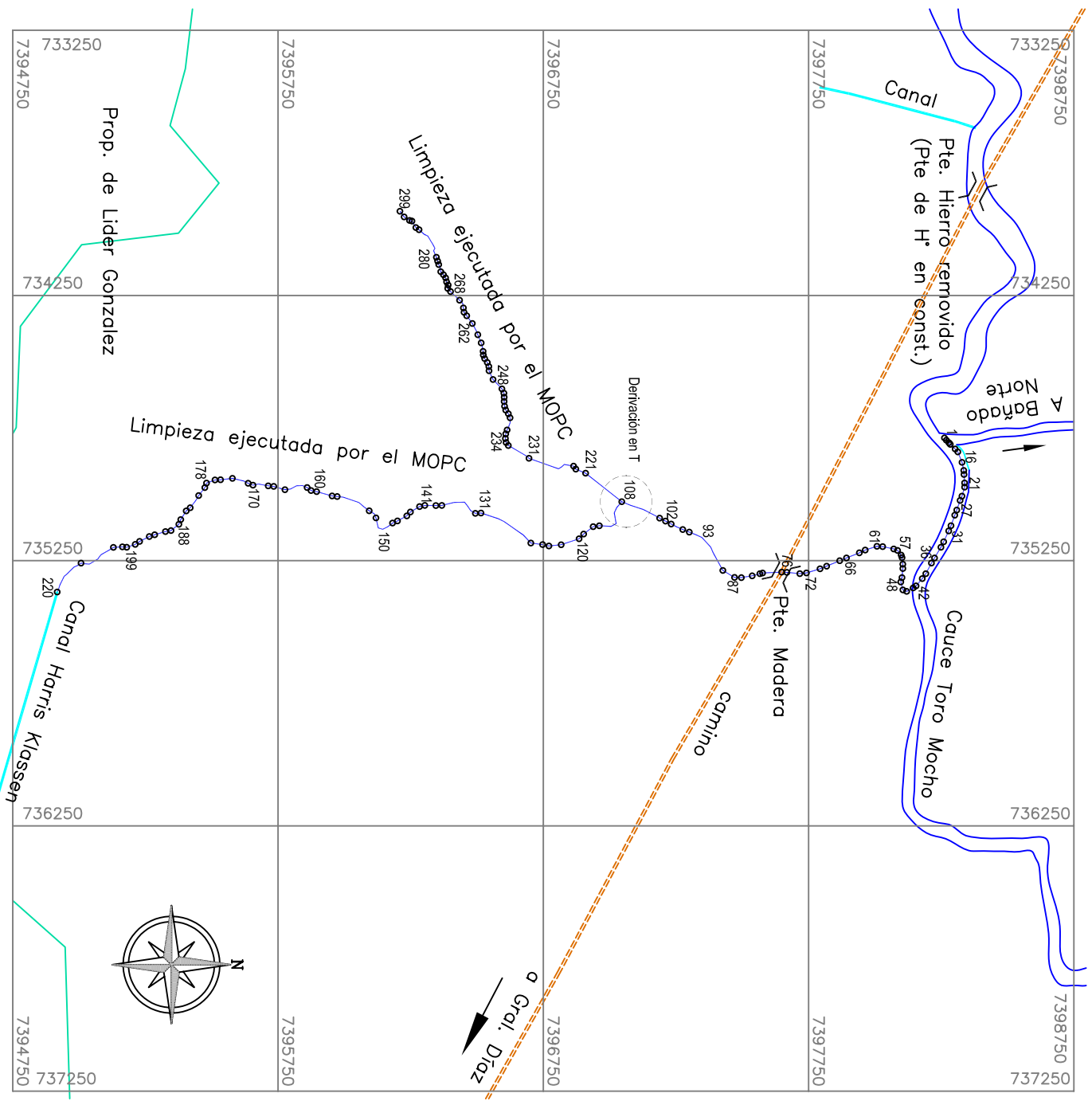
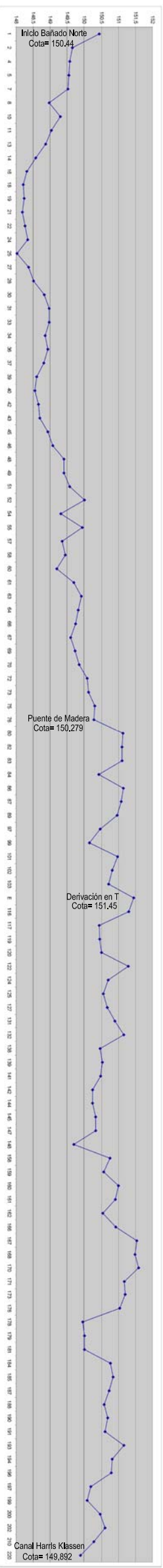
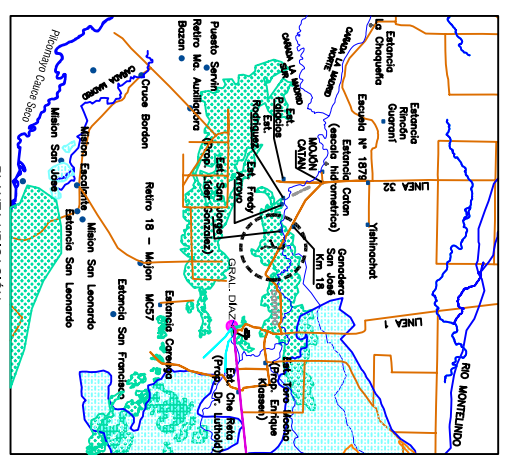
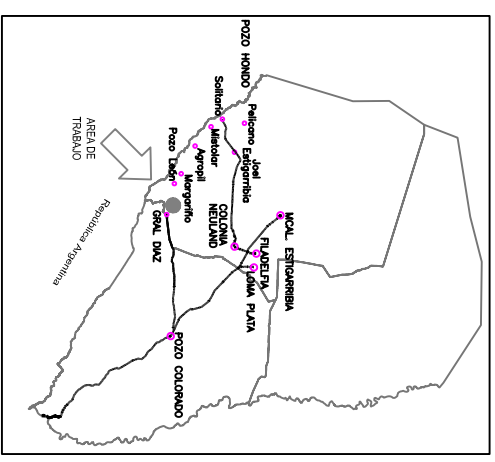
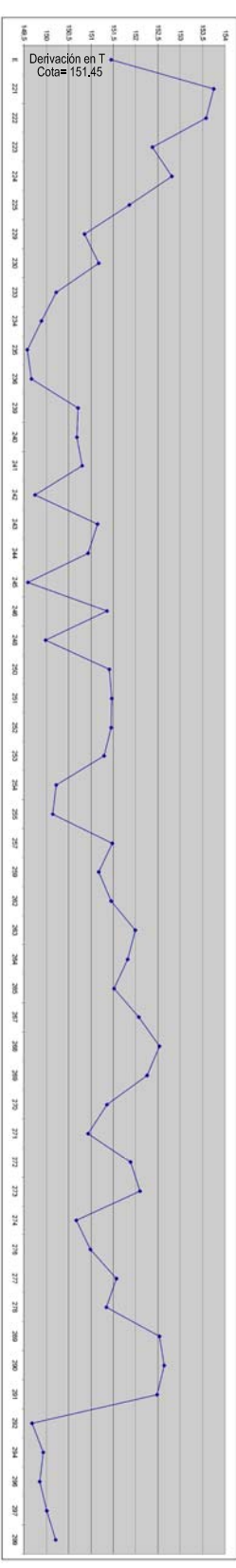


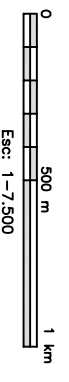
Perfil Longitudinal desde el desvío Bañado Norte a Canal Harris Klassen



Perfil Longitudinal de la Derivación en T - Brazo secundario



Designación del Punto: GENERAL DIAZ
 Tipo de Molino: "A"
 Inscripción sobre la plaza: G. DIAZ / 96
 Dpto: Villa Hayes Distrito: Gral. Díaz Lugar: Cuartel General Díaz
 Orden de prioridad: Tercer (2o mm s/LEB)
 Establecido por: Proyecto Pilcomayo
 Coordenadas UTM:
 N = 7390971,9995 E = 747778,5685 Cota = 147,642



Consortio de Gestion y Monitoreo Ambiental
 Boquerón No 594 e/ Juan de Salazar y Toledo Lugano No 1398 con Cnel. Moreno
 Asunción - Paraguay Asunción - Paraguay

Elaboración de Estudios Ambientales y Técnicos
 para la Regulación y Aprovechamiento Múltiple
 de la Cuenca del Río Pilcomayo

Relevamiento Topográfico

Perfil Longitudinal de la Limpieza Ejecutada por MOPC
 En Puente de Madera - Gral. Díaz

Fecha: Septiembre de 2007 Esc: 1 - 7.500