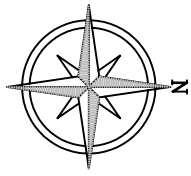
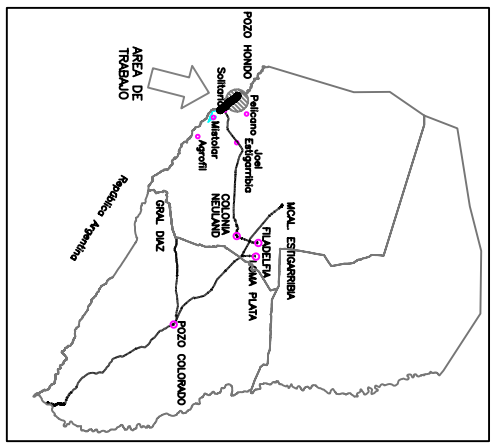
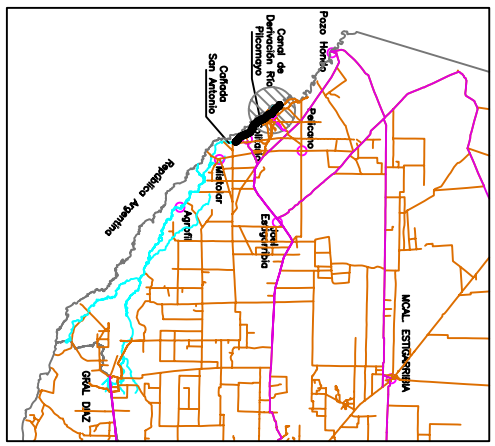


PUERTO	X	Y	Z	DESCRIPCIÓN
EMBOCADURA	748922.518	58231.413	228.70	Mayor de Ho
SALVATIERRA	748922.518	58231.413	228.70	Mayor de Ho
LA PAVA	748922.518	58231.413	228.70	Mayor de Ho
CAMP MOPC	748922.518	58231.413	228.70	Mayor de Ho
KM 0+500	748922.518	58231.413	228.70	Mayor de Ho

DETALLE DEL PUENTE LA PAVA



- REFERENCIAS
- CIUDADES IMPORTANTES
 - ASENTAMIENTOS
 - AEROPORTOS IMPORTANTES
 - FORTINES
 - CURVAS DE NIVEL
 - VAS PRINCIPALES
 - VAS SECUNDARIAS
 - AREA INUNDABLE
 - CANALES
 - SECCIONES TRANSVERSALES



Nota:
 Sistema de Coordenadas Pilcomayo 96
 SALVATIERRA (Mojon de Ho)
 X(norte) = 748922.518; Y(este) = 58231.413; Z = 228.70

Consortio de Gestion y Monitoreo Ambiental

Elaboración de Estudios Ambientales y Técnicos para la Regulación y Aprovechamiento Múltiple de la Cuenca del Rio Pilcomayo

Nivelación Topográfica Sector Embocadura
 Fecha: Marzo de 2007 Esc: 1 - 75,000